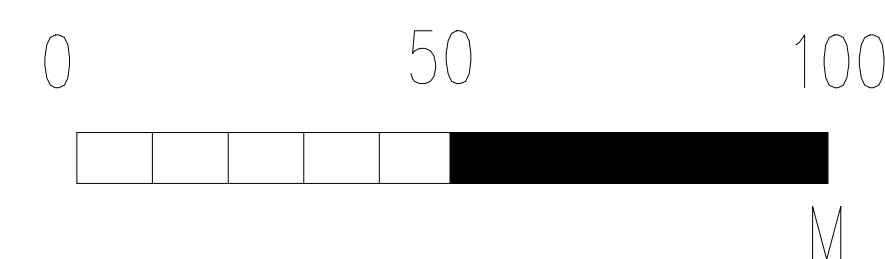




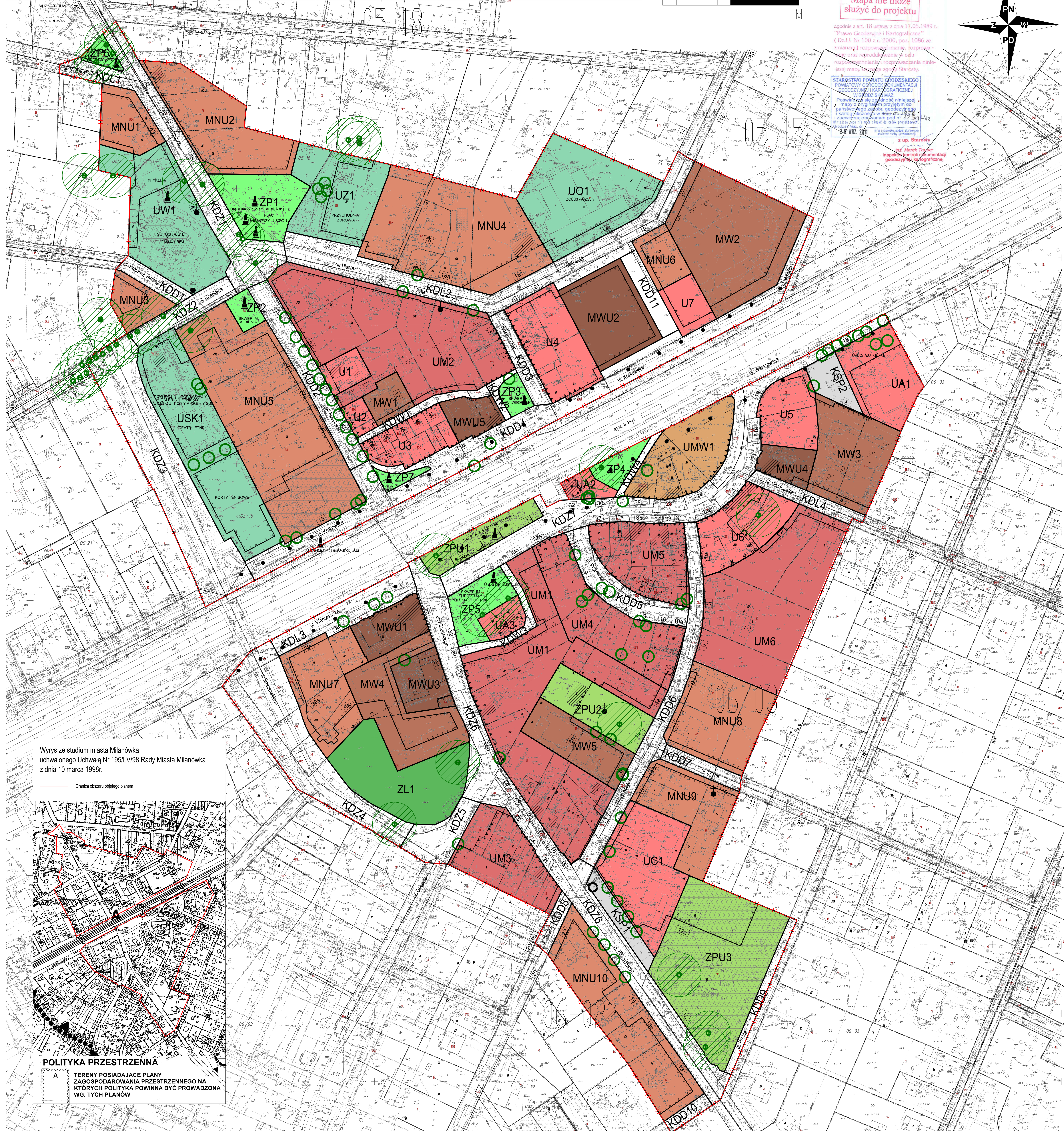
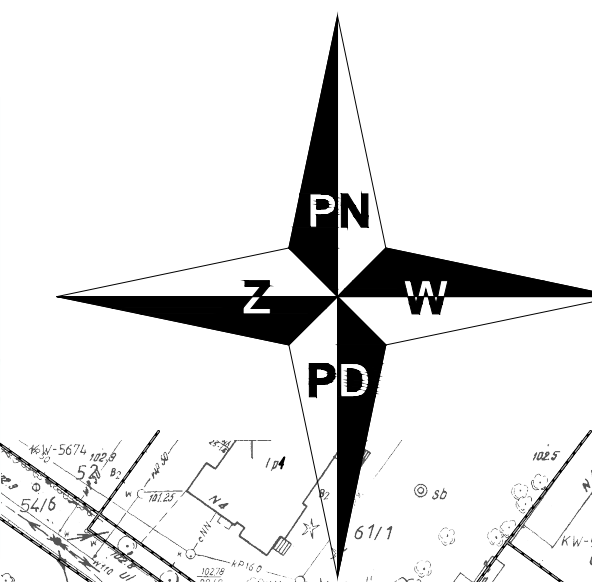
MIEJSCOWY PLAN ZAGOSPODAROWANIA PRZESTRZENNEGO TERENU „ŚRÓDMIEŚCIE” W MILANÓWKU

ZAŁĄCZNIK NR 1 do uchwały Nr Rady Miasta Milanówka z dnia



Mapa nie może służyć do projektu

zgodnie z art. 18 ustawy z dnia 17.05.1989 r. "Prawo Geodezyjne i Kartograficzne" (Dz.U. Nr 150 z r. 2000, poz. 1086 ze zmianami) rozpowszechnienie, rozpogodzenie i kopiowanie przedmiotowej mapy jest zabronione.



OZNACZENIA GRAFICZNE BĘDĄCE USTALENIAMI PLANU

[Symbol]	Granica obszaru objętego planem
[Symbol]	Linie rozgraniczające tereny o różnym przeznaczeniu lub różnym zasadach zagospodarowania
[Symbol]	Linie zabudowy nieprzekraczające
[Symbol]	Linie zabudowy obowiązujące
[Symbol]	Linie parcelacji
[Symbol]	Pomniki do zachowania
[Symbol]	Strefa potencjalnych uciążliwości akustycznych od linii kolejowej
[Symbol]	Strefa ograniczeń w zagospodarowaniu terenów przyległych do obszaru kolejowego
[Symbol]	Budynki o charakterze zabytkowym
[Symbol]	Wartościowe drzewa do zachowania

SYMBOLE TERENÓW

[Symbol]	Tereny zabudowy mieszkaniowej i usługowej
[Symbol]	od MNU1 do MNU10 Tereny zabudowy mieszkaniowej jednorodzinnej i usługowej
[Symbol]	od MW1 do MW5 Tereny zabudowy mieszkaniowej wielorodzinnej
[Symbol]	od MWU1 do MWU5 Tereny zabudowy mieszkaniowej wielorodzinnej i usługowej
[Symbol]	Tereny usług
[Symbol]	od U1 do U7 Tereny zabudowy usługowej
[Symbol]	UC1 Teren zabudowy usług handlu i kultury
[Symbol]	UMW1 Tereny zabudowy usługowej i zabudowy mieszkaniowej wielorodzinnej
[Symbol]	od UM1 do UM6 Tereny zabudowy usługowej i zabudowy usługowo-mieszkalniowej
[Symbol]	UA1 do UA3 Tereny zabudowy usług administracji i służb publicznych
[Symbol]	UO1 Teren zabudowy usług oświaty
[Symbol]	UZ1 Teren zabudowy usług zdrowia
[Symbol]	UW1 Teren zabudowy usług kultury religijnej
[Symbol]	USK1 Teren zabudowy usług sportu i kultury
[Symbol]	Tereny zieleni
[Symbol]	od ZPU1 do ZPU3 Tereny zieleni parkowej i usług
[Symbol]	od ZP1 do ZP7 Tereny zieleni parkowej
[Symbol]	ZL1 Teren lasu
[Symbol]	Tereny komunikacji
[Symbol]	od KDZ1 do KDZ7 Tereny dróg publicznych klasy zbiorczej
[Symbol]	od KDL1 do KDL4 Tereny dróg publicznej klasy lokalnej
[Symbol]	od KDD1 do KDD11 Tereny dróg publicznych klasy dojazdowej
[Symbol]	od KDW1 do KDW4 Tereny dróg publicznych klasy drogi wewnętrznej
[Symbol]	od KSP1 do KSP2 Tereny parkingów nazemnych

OZNACZENIA GRAFICZNE O CHARAKTERZE INFORMACYJNYM

[Symbol]	Obszary i obszary objęte indywidualnymi wpisami do rejestru zabytków nr rej.: 1188-A z dnia 13.08.1989 r., 1028-A z dnia 18.10.1978 r., 1184-A z dnia 20.08.1981 r., 1031-A z dnia 26.02.1992 r.
[Symbol]	WZC Budynki ujęte w Wojewódzkiej Ewidencji Zabytków
[Symbol]	☉ Głaz narzuwany ustanowiony jako pomnik przyrody
[Symbol]	☉ Drzewo ustanowione jako pomnik przyrody wraz ze strefą ochronną
[Symbol]	ul. Krzywa Nazwy ulic
[Symbol]	4a Numery adresowe posesji
[Symbol]	JASIN Nazwy własne posesji
[Symbol]	☘ Kapliczki i krzyże
[Symbol]	◀ Region lokalizacji istniejącego przebiegu podziemnego

WyrYS ze studium miasta Milanówka uchwałonego Uchwałą Nr 195/LV/98 Rady Miasta Milanówka z dnia 10 marca 1998r.

Granica obszaru objętego planem



POLITYKA PRZESTRZENNA
TERENY POSIADAJĄCE PLANY ZAGOSPODAROWANIA PRZESTRZENNEGO NA KTÓRYCH POLITYKA POWINNA BYĆ PROWADZONA WG. TYCH PLANÓW

ZaŁĄCzNIK NR 1
do uchwały Nr Rady Miasta Milanówka z dnia
w sprawie uchwalenia
MIEJSCOWEGO PLANU ZAGOSPODAROWANIA PRZESTRZENNEGO TERENU „ŚRÓDMIEŚCIE” W MILANÓWKU
RYSUNEK PLANU
SKALA 1 : 1000
Kierownik zespołu projektowego - mgr inż. arch. Grzegorz Chojnacki
Członek OIU z siedzibą w Warszawie - WA - 026
projekt